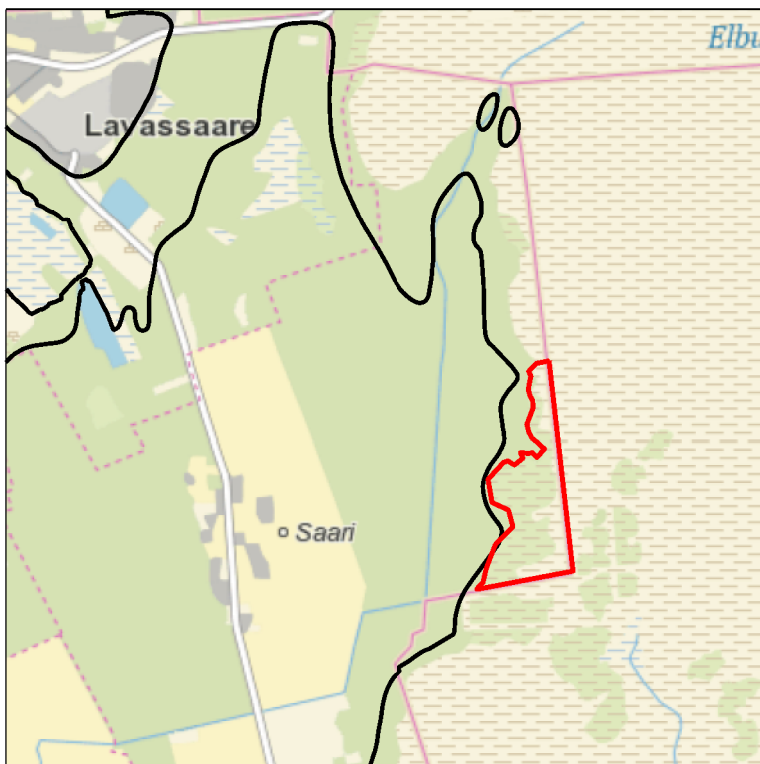

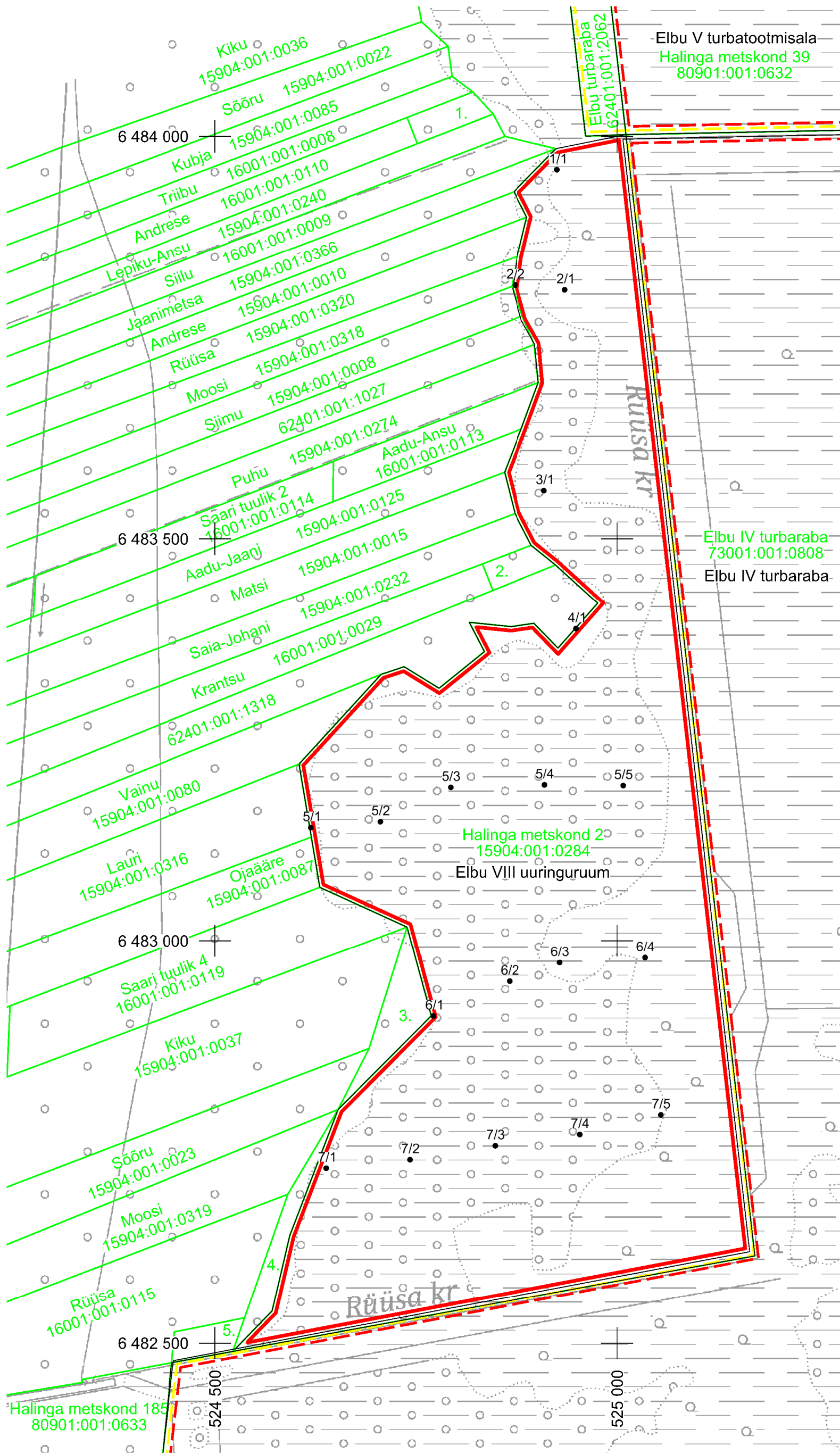


ASENDIPLAAN  
M 1 : 50 000



Kaardileht nr 5333 Lavassaare, 5334 Pärnu-Jaagupi



- Uuringiruumi piir
- Külgneva mäeeraldise piir
- Külgneva mäeeraldise teenindusmaa piir
- Lavassaare turbamaardla piir (asendiplaanil)
- Katastriüksuse nimi, piir ja tunnus
- Likvedeeritud uuringupuurauk

Uuringuruumi piiripunktide koordinaadid

Nr	X	Y	Nr	X	Y
1	6 483 984,70	524 924,00	19	6 483 395,83	524 815,96
2	6 484 002,23	525 010,92	20	6 483 390,51	524 867,97
3	6 483 996,55	525 011,57	21	6 483 394,63	524 896,80
4	6 483 996,46	525 007,21	22	6 483 363,83	524 926,63
5	6 482 614,09	525 164,39	23	6 483 419,84	524 975,96
6	6 482 492,81	524 525,22	24	6 483 467,60	524 923,57
7	6 482 540,10	524 571,00	25	6 483 492,04	524 893,26
8	6 482 634,14	524 592,97	26	6 483 531,42	524 872,87
9	6 482 790,48	524 653,00	27	6 483 582,73	524 860,01
10	6 482 906,59	524 768,75	28	6 483 636,17	524 880,73
11	6 483 017,21	524 738,62	29	6 483 693,87	524 902,01
12	6 483 066,69	524 630,22	30	6 483 741,31	524 897,60
13	6 483 129,10	524 619,73	31	6 483 770,97	524 880,94
14	6 483 219,82	524 604,47	32	6 483 809,46	524 870,17
15	6 483 331,29	524 706,54	33	6 483 850,48	524 875,78
16	6 483 340,66	524 735,03	34	6 483 899,71	524 887,68
17	6 483 313,93	524 778,38	35	6 483 931,21	524 871,58
18	6 483 359,45	524 834,74			

Pindala 46,68 ha

- 1. 16001:001:0111 Saari tuulik 1
- 2. 16001:001:0109 Saari tuulik 3
- 3. 16001:001:0136 Audru metskond 232
- 4. 16001:001:0173 Audru metskond 231
- 5. 16001:001:0116 Saari tuulik 5

Märkused:

- Koordinaadid L-Est 97 süsteemis, kõrgused EH2000 süsteemis.
- Asendiplaan: Maa-ameti X-GIS kaardirakendus.
- Plaan koostamisel on kasutatud:
  - Maa-ameti väljastatud katastriüksuste piirandmeid (seisuga 01.11.2022);
  - Keskkonnaregistri Lavassaare turbamaardla mäeeraldise piirandmeid (seisuga 01.11.2022);
- Kasutatud tarkvara: Bentley PowerCivil for Baltics V8i (litsents: 70000661800020).

Objekti nimetus ja aadress Elbu VIII uuringuruum Lavassaare turbamaardla Pärnu linn, Pärnu maakond	Joonise sisu Korrastatud Elbu VIII uuriruumi plaan	Graafiline lisa 1/1 Mõõtkava 1 : 5000
OÜ Inseneribüroo STEIGER Männiku tee 104, 11216 Tallinn Tel. 668 1011, Faks 668 1018	Koostas Elizavetta Krjukova /Allkirjastatud digitaalselt/ Kinnitas Rein Ramst /Allkirjastatud digitaalselt/	Kuupäev 07.11.2022 Töö nr 21/3497